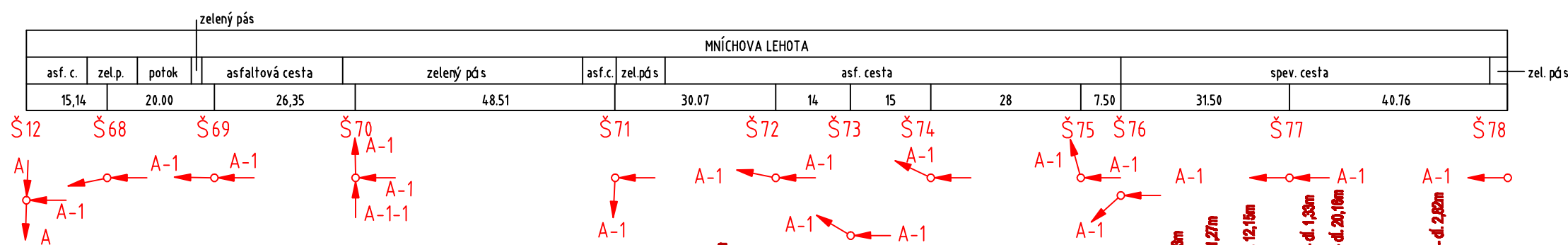


Katastrálne územie
Názov ulice a druh povrchu
Dĺžka úseku [m]



Smerové pomery

k.ú. MNÍCHOVA LEHOTA
ZBERAČ "A-1"
km 0.000 - 0.27683

M=1:1000/100

Hĺbka výkopu [m]

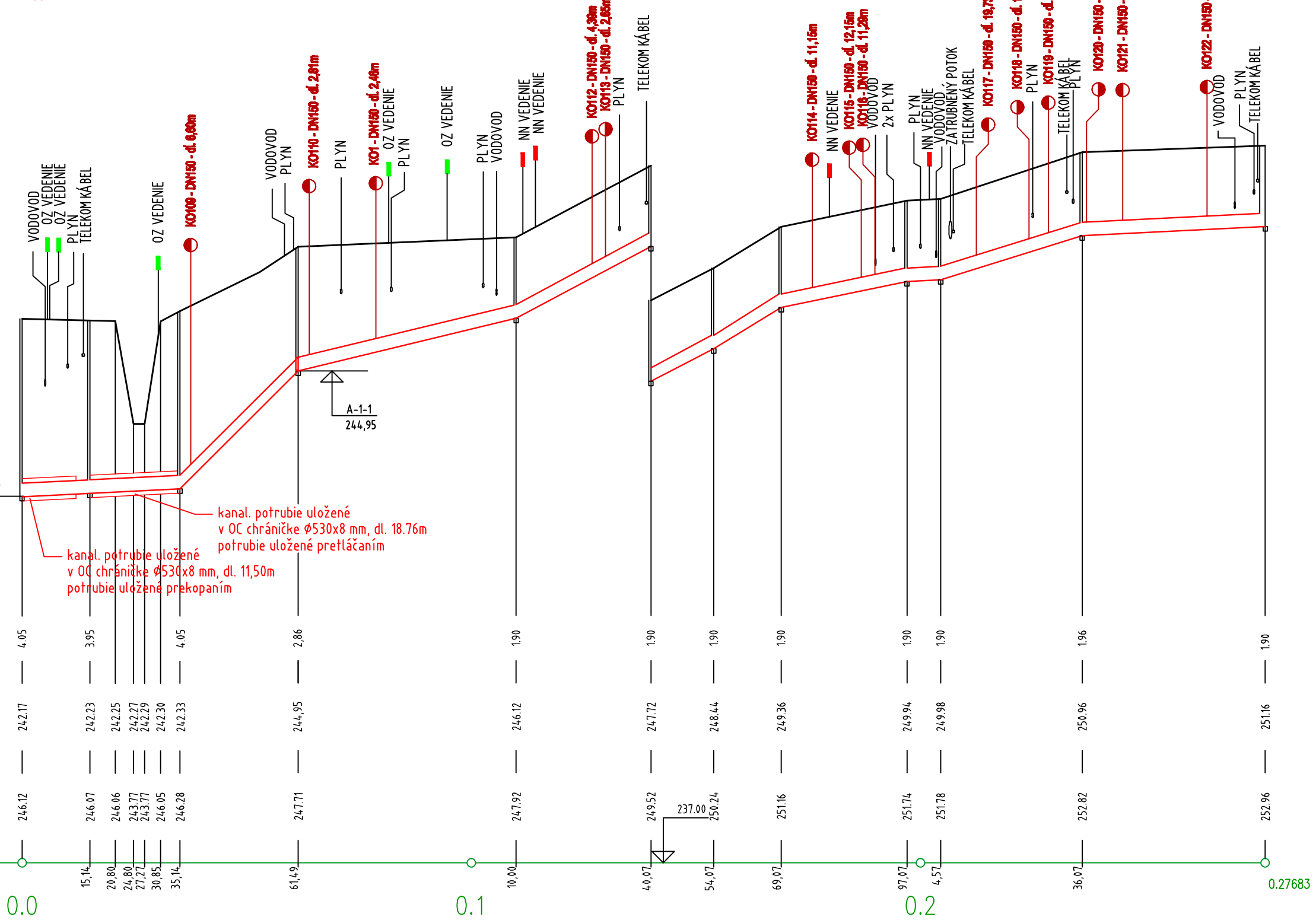
Kóta dna stoky [m.n.m]

Kóta terénu [m.n.m]

POROVNÁVACIA ROVINA

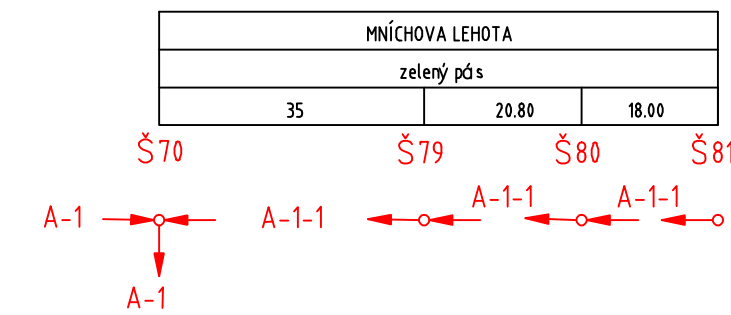
Staničenie [km]

Sklon [o/oo] - dĺžka [m]
Profil [mm] - dĺžka [m] - materiál
Kapacitný prietok [l/s]-rýchlosť [m/s]



5.0-34.28	99.43-26.35	24.12-48.51	53.30-30.07	51.40-14	61.30-15	20.70-28	5.0-7.5	31.02-31.5	5.0-40.76
			315x10,7mm (SN10) - 276.83 - PP						
62.08-0.88	277.05-3.92	136.29-1.93	179.8-2.54	176.5-2.49	192.8-2.72	112.0-1.58	62.08-0.88	154.93-2.19	62.08-0.88

Katastrálne územie
Názov ulice a druh povrchu
Dĺžka úseku [m]



Smerové pomery

k.ú. MNÍCHOVA LEHOTA
ZBERAČ "A-1-1"
km 0.000 - 0.07380

M=1:1000/100

Hĺbka výkopu [m]

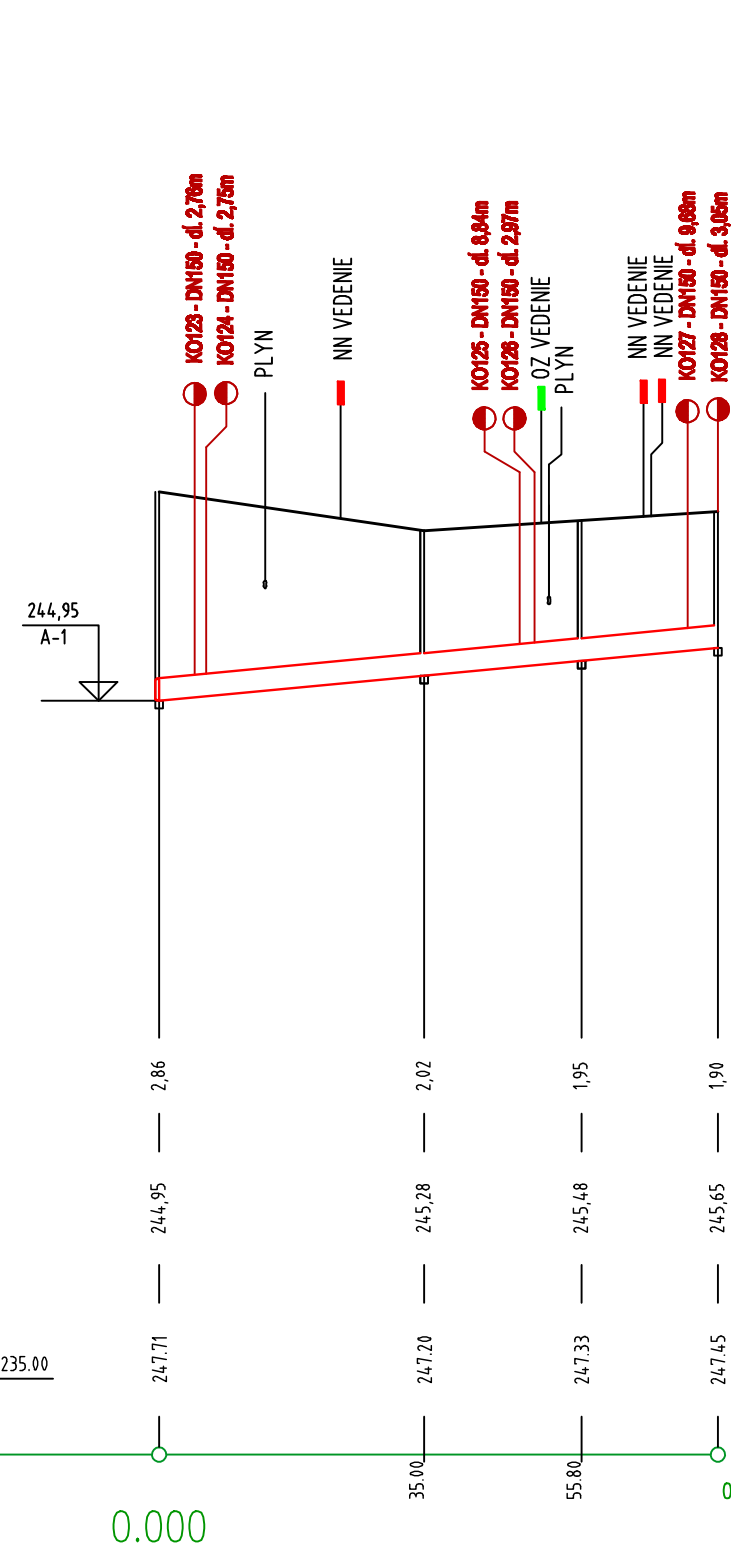
Kóta dna stoky [m.n.m]

Kóta terénu [m.n.m]

POROVNÁVACIA ROVINA

Staničenie [km]

Sklon [o/oo] - dĺžka [m]
Profil [mm] - dĺžka [m] - materiál
Kapacitný prietok [l/s]-rýchlosť [m/s]



9.47-73.8
315x10,7mm (SN10) - 73.80 - PP
83,87-1,18

ZBERAČ "A-1" km 0.000 - 0.27683
ZBERAČ "A-1-1" km 0.000 - 0.07380

ČÍSLO ZMLUVY	ČÍSLO PRÍLOHY	Č. VÝKRESU
1701423	E.1.3	5/16